

Bij het rode fietspad direct rechtsaf de asfaltweg op.

Punt C

Einde korte route

Gaat hier over in route A.

Aan het eind van deze asfaltweg tussen de rood-witte paaltjes door (voorrangsweg!) rechtdoor, over de Groesbeekseweg richting centrum.

Bij de rotonde oversteken, meteen rechtsaf, naar het eindpunt, het Kerkplein.

Kenmerken punt C

Na de volkstuinen komt de korte route op een splitsing van wegen, met een laag bankje en een fietsbordje 'centrum rechtdoor'. Het rode fietspad rechts van de weg gaat hier over in een asfaltweg. ← Deze volgen.

Voor de rotonde ziet u rechts het winkelcentrum liggen. Een mooi, in 2007 uitgebreid, overdekt centrum dat ook uit de omgeving veel klanten trekt. Het is er gezellig, u kunt ook hier afsluiten met een consumptie in de Brasserie of midden in het centrum, eventueel op het terras van de cafetaria waar het winkelend publiek langs wandelt.

Bos en Kuil hoopt dat u hebt genoten. We hopen tot in lengte van jaren u een steeds mooiere wandeling in 'Landgoed Bergzicht' te kunnen aanbieden.

Voor meer informatie over de omgeving:

VV-agentschap

Malden-Heumen

Broeksingel 2

6581HB Malden

Tel: 024-3588200



VERENIGING BOS EN KUIL

Ommetje Kuil, Bos en Heem

Deze wandeling is een initiatief van de Vereniging Bos en Kuil

De vereniging Bos en Kuil is in 1987 opgericht en is in deze regio met bijna 1000 leden een grote vereniging met de natuur als kernthema. De Vereniging richt zich op de bescherming van open terreinen in de gemeenten Mook en Middelaar en Heumen, maar het belangrijkste speerpunt is het openhouden van het 150 ha grote gebied tussen Molenhoek en Malden dat de naam 'Landgoed Bergzicht' heeft gekregen.

Voor verdere informatie over de vereniging en de waarde van het gebied kunt u de website www.bosenkuil.nl raadplegen.

Ook heeft de vereniging in 2007 een door de heer Blaauw samengestelde publicatie uitgebracht met de naam:

Van Molenhoek tot Malden, over historie en natuur

Het boekje is verkrijgbaar bij de winkel Etcetera, Prinsenvweg 3 Molenhoek, of te bestellen via info@bosenkuil.nl.

De informatie voor deze wandeling is daar voor een deel aan ontleend.

De ontwikkeling van Malden

Malden wordt in 1247 voor het eerst genoemd als leen van Kleef. Later werd het een 'Heerlijkheid' die behoorde tot het hertogdom Gelre. De oorsprong van de naamgeving is onduidelijk.

De kern Malden is ontstaan toen in het begin van de 19^e eeuw een kerk werd gebouwd waaromheen zich steeds meer boerderijen vestigden. In 1830 is er sprake van een aantal huizen rond de kerk en langs het tracé van de 'Rijksweg' de verbindingsweg van Nijmegen met Mook. In de Franse tijd had Malden ca. 345 inwoners. Nu zijn dat er meer dan 12.000.

De gemeente Heumen, waar Malden deel van uitmaakt, heeft 16.667 inwoners (1-1-2007).

De wandeling begint op het Kerkplein in Malden.

Dit startpunt heeft ruime parkeermogelijkheden. Wie gebruik wil maken van het openbaar vervoer neemt buslijn 83, Nijmegen – Venlo, met een halfuurdienst. In de spits rijdt elk kwartier een bus.

De wandeling heeft een lengte van bijna 11 kilometer.

Ongeveer halverwege, bij het restaurant van 'Zweef Inn', kunt u de bekorting nemen waardoor de wandeling ongeveer 8 kilometer bedraagt.

Overigens zijn er onderweg genoeg mogelijkheden, bankjes of picknickplaats, om even uit te rusten (zie de **[nummers]** in de tekst).



U wandelt langs een bankje.

Doorlopen tot de T-splitsing (met gele paal). Rechtsaf. Volg het pad tot de eerstvolgende kruising. [7]

Linksaf (de eerste boom van dit pad heeft een geel-rode marking). →

Alsmaar rechtdoor blijven lopen.

U komt uit op een fietspad. [8] →



Rechtdoor, het fietspad op. Dat volgt u in principe (wat kronkelend) steeds rechtdoor. U passeert een bankje, op 'Vinkenlaan 42'. [9] Ca. 50 meter verder, bij de woning rechtsaf tussen de vijf paaltjes door.

Op een driesprong met drie bomen in het midden, links aanhouden naar het open veld. Langs het honden uitlaatveld, tussen de betonnen paaltjes door. Daarna links aanhouden, tussen de twee zwarte paaltjes door.


Uitzicht over het zweefvliegveld.



Als u op deze kruising rechtsaf gaat ziet u na ongeveer 150 m een informatiebord voor een soort terp, waarop ooit een Romeinse wachttoren heeft gestaan. Die lag aan de weg van Cuijk naar Nijmegen om invallen van de Germanen te voorkomen.

Rechts ziet u nog net het dak van een houten huisje, de entree naar de Heemtuin. De heemtuin is 8 ha. groot. De heemtuin is een goede illustratie van een Maldens natuur- en cultuurgebied zoals dat er in de eerste helft van de vorige eeuw uitzag. Zo kun je ongeveer het bedrijf van een boerenfamilie voorstellen.



<p>Doorlopen tot u uitkomt op de verharde weg bij 'Zweef Inn' [5], het restaurant bij het zweefvliegveld. Volg het fietspad (<u>in uw looprichting rechts van de weg</u>), naar de spoorbrug (na ca. 100m).</p> 	<p>Het restaurant heeft een terras waar u in het zomerseizoen, als er gevlogen wordt kunt genieten van de zweefvluchten. De Nijmeegse Aeroclub is opgericht in 1954. Het had heel wat voeten in aarde (overleg met 18 instanties!) voordat in 1958 met de aanleg van het vliegveld kon worden gestart. De clubvloot kent nu 9 vliegtuigen. 18 privé vliegtuigen hebben het Maldens Vlak als thuisbasis. Maar ook veel vogels met echte pluimage: door de variatie aan begroeiing vinden we er een grote rijkdom aan vogels. Op www.nijac.nl kunt u er verder van alles over lezen.</p>
<p>Route B Korte route Wilt u de korte route volgen loop dan bij 'Zweef Inn' linksaf over het fietspad links van de weg. (dus niet naar het spoor!)</p> <p>Route B. U loopt dan alsmaar rechtdoor over de fietspaden langs de weg tot u, na de volkstuinjes aan uw rechterhand, bij C komt (pag.8)</p>	<p>Heumensoord is een ruim 600 ha groot, tot de gemeente Heumen behorend gebied dat merendeels uit naaldbos bestaat. Het is een productiebos waar regelmatig de motorzagen ronken. Tijdens de Nijmeegse vierdaagse wordt er een groot internationaal kamp ingericht waar de militairen die de vierdaagse lopen overnachten. Elk jaar zijn dat er zo'n 5000 waaronder ca. 1500 uit eigen land.</p>
<p>Vervolg A Voor de brug linksaf het zandpad van Heumensoord in (niet over het paardenpad!). Volg de gele paaltjes. Aan het eind van het zweefvliegveld linksaf. [6]</p> <p>Bij het volgende gele paaltje, waar tevens een geel-rode markering op een boom zit rechtdoor. → U blijft rechtdoor lopen, het pad wordt een kronkelpaadje. U komt uit op een T-splitsing. Linksaf. Uw weg vervolgen langs het zweefvliegveld</p>	<p>U kruist het 'Streekpad Nijmegen' gemarkeerd met de internationale gebruikelijke markering voor streekpaden: een gele en een rode streep onder elkaar</p>

<p>Route A U start op het Kerkplein met achter u het nieuwe gemeentehuis en voor u de parochiekerk van Malden. U gaat naar links.</p> 	<p>Toelichting De parochiekerk van Malden werd in 1962 gebouwd door de Osse architect Jos Bijnen. De kerk heeft St. Antonius Abt als patroonheilige. Er zijn prachtige gebrandschilderde ramen te bewonderen. Achter de Kerk ligt een Nederlands oorlogsgraf. Ingredimini sancti dei betekent, voor de niet-latinisten: de heiligen Gods treden naar binnen.</p>
<p>Voor het gemeentehuis staat het beeld Don Quichotte van Jac Maris, een bekende kunstenaar uit de gemeente. U loopt langs het Accordeon- en Harmonicamuseum De Muse.</p>	<p>Het museum De Muse is open van woensdag tot en met zondag van 12.00 – 17.00 uur.</p>
<p>Rechts van u twee horecagelegenheden, wellicht een kopje thee of koffie voor de aftrap. Op de T-splitsing oversteken en linksaf. Na ca. 50 m. rechtdoor de Eendenpoelweg in (doodlopende weg).</p>	<p>De 'Tien Geboden' is op maandag tot en met zondag open vanaf 11.00 uur. U loopt langs een kampje van één Sinti familie. Die woont daar (of de kinderen inmiddels) al 35 jaar. In 2007 wordt/is het kamp vernieuwd.</p>
<p>Aan het eind, voor het terrein van de betonfabriek, linksaf, tussen de bomenrij door, over het onverharde pad langs het Maas-Waalkanaal. Het pad gaat over in de verharde weg, de Oosterkanaaldijk. [1] (Langs het water lopen kan ook, bij het viaduct weer omhoog naar de weg).</p>	<p>Het Maas-Waalkanaal is in 1920 gegraven om het vrachtovervoer vanuit het zuiden over water, de Maas, in een directe verbinding naar de Waal te vergemakkelijken. Net voor u deze asfaltweg opgaat ziet u links een merkwaardige grijze stenen constructie, een 'proefsteen'. Een nooit voltooide poging voor een brug over het kanaal.</p>

<p>Loop door tot het viaduct. →</p> 	<p>Als u net voor het viaduct naar links kijkt hebt u een vrijwel onbelemmerd zicht op de stuwwal. Als u dit ziet begrijpt u de motieven van Bos en Kuil om zich in te zetten voor het behoud en zo mogelijk de herwaarderling en verbetering van deze prachtige zone.</p>
<p>Onder het viaduct rechtdoor.</p> <p>Bij de viersprong met de speel- en picknickplaats, linksaf [2] →</p> <p>U komt langs de Praxis.</p> <p>Loop door tot ca. 50 m. voor de grote kruising met verkeerslichten, ga rechtsaf de doodlopende weg in. [3]</p> <p>U loopt achter het Grieks restaurant Michalis langs.</p> <p>Steek de Rijksweg over, langs het huis met de naam Boverdorp. Vervolg de route over de onverharde Bagijnstraat.</p> 	<p>Even naar rechts, om de sluis te bekijken kan ook. Op het gele bankje kunt u even van het waterwijdte uitzicht genieten. Links in de verte ligt Katwijk.</p> <p>U heeft op de parkeerplaats (rechts) een doorkijkje naar het rijksmonument 'de Bagijnenhooff'. Sommige delen van het huis zijn gedateerd in de 17^e eeuw. Verderop aan de Rijksweg stond, tot hij in 1928 door brand werd verwoest, de Heumense Molen. Molenhoek dankt haar naam hieraan.</p> <p>Aan Rijksweg 232 ligt Landgoed Bergzicht – De Raaf. De locatie staat als voormalige brouwerij al op de kaart in de Historische Atlas rond 1916.</p> <p>Ook bijzonder is de Imkerij Immenhof op nr. 244</p>
<p>Bij de woning 'het Anker', rechtdoor blijven lopen. U kruist hier de Kuilseweg, een deel van de oude Romeinse weg die van Nijmegen naar Cuijk liep.</p>	<p>Links, tussen de pitrus, lopen meestal volop konijnen. De Kuil die u links en voor u ziet liggen is ontstaan door zandwinning.</p>

<p>Aan het eind, bovenlangs de Kuil, linksaf over het smalle paadje. Dat buigt naar rechts en komt uit bij de gele paaltjes van het fietspad. [4]</p> <p>Naar beneden over het fietspad door de Kuil.</p> 	<p>U hebt, lopend over de Lierweg, een prachtig uitzicht. U ziet nu waarom Bos en Kuil dit tot speerpunt heeft gemaakt. (U kunt ook onderlangs door de Kuil lopen).</p> <p>Links ligt de skibaan en rechts 'Pitch en Putt'</p> <p>Deze golfbaan is geopend dinsdag tot en met zaterdag van 10.00 uur tot zonsondergang. Op zondag van 10.00 tot 18.00 uur.</p>
<p>Aan het eind rechtsaf, langs de bosrand over de Lierseweg. Deze weg is tevens provinciegrens.</p> <p>Eerste weg rechts (dit is een 'Eigen weg'). Langs de Frans aandoende woning bij de manege. Rechtdoor blijven lopen, steeds over de onverharde weg, tot u uitkomt bij het fietspad langs de spoorlijn.</p> <p>Linksaf het fietspad volgen.</p>	<p>Deze weg ligt er al vanaf de 13^e eeuw, als erf afscheiding en als weg waarlangs kleinvee naar de hoger gelegen heidevelden werd geleid.</p> <p>Deze woning is omstreeks 1872 gebouwd.</p> 
<p>Op de viersprong verlaat u het fietspad en gaat u schuin rechtdoor, het onverharde bospad in.</p>	<p>De spoorlijn is in 1883 in gebruik genomen en verbindt Venlo met Nijmegen. Toen het Maas-Waal kanaal er nog niet was reden er vele kolentreinen over.</p> <p>Grappig is hier het bord 'verboden voor koeien'</p>